

PLANIMETRIA ESPROPRI E SERVITU'

Scala 1:2000

consorzio di bonifica  
**PIANURA FRIULANA**

PROGETTO GENERALE DI  
FATTIBILITA' TECNICA ED ECONOMICA

INTERVENTO URGENTE DI PROTEZIONE CIVILE PER LA  
REALIZZAZIONE DI OPERE DI LAMINAZIONE DELLE PIENE  
DEL TORRENTE LAVIA.  
COMUNI DI CAMPOFORMIDO E PASIAN DI PRATO

7.c PLANIMETRIA IN SCALA 1:2000  
ESPROPRI E SERVITU'

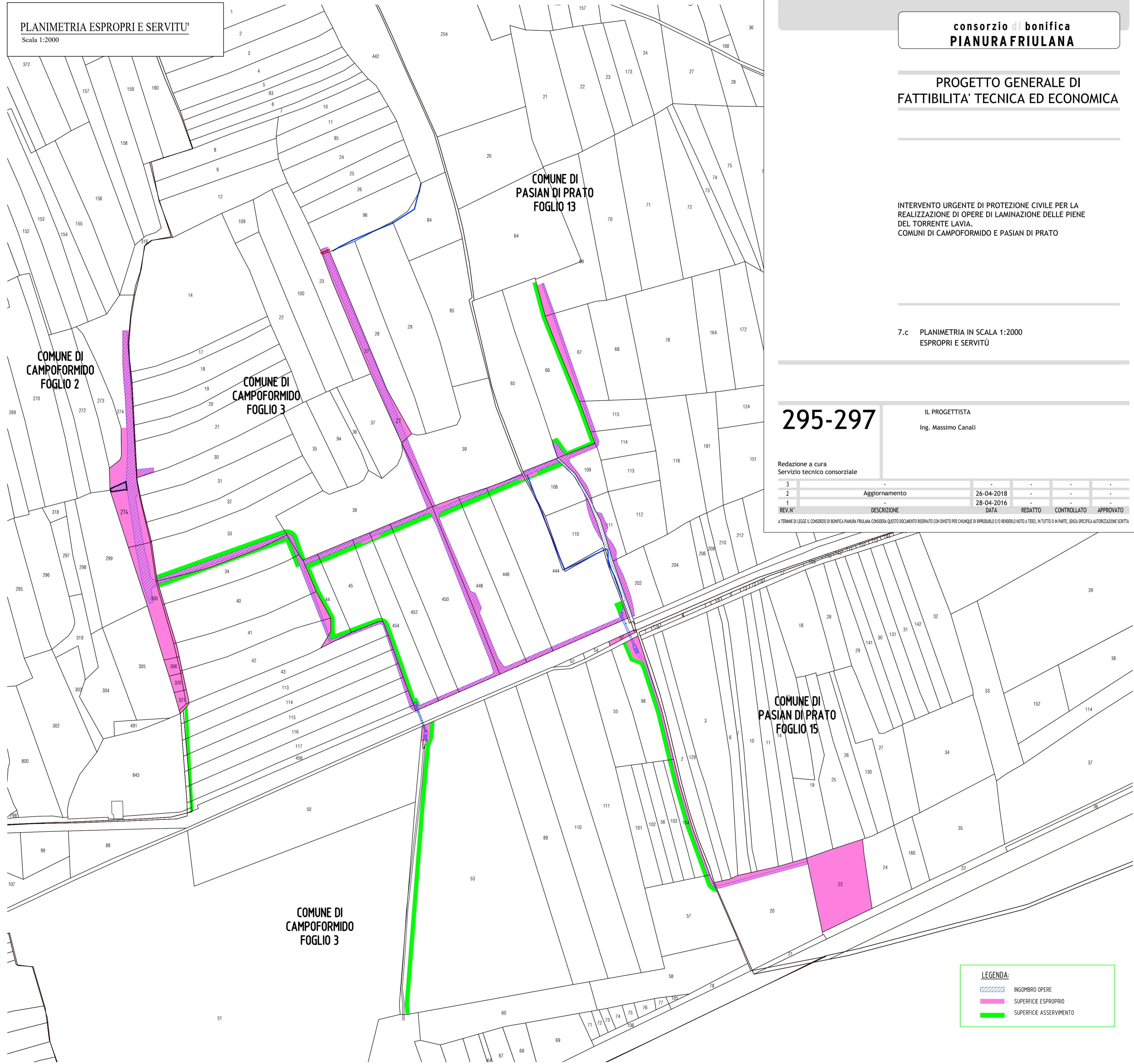
295-297

IL PROGETTISTA  
Ing. Massimo Canali




Redazione a cura  
Servizio tecnico consorziale

REV. N°	DESCRIZIONE	DATA	REDATTO	CONTROLLATO	APPROVATO
3	-	-	-	-	-
2	Aggiornamento	26-04-2018	-	-	-
1	-	28-04-2016	-	-	-

A TERMINI DI LEGGE IL CONSORZIO DI BONIFICA PIANURA FRIULANA CONSIDERA QUESTO DOCUMENTO RISERVATO CON DIVIETO PER CHIUNQUE DI RIPRODURLO E/O RENDERLO NOTO A TERZI, IN TUTTO O IN PARTE, SENZA SPECIFICA AUTORIZZAZIONE SCRITTA



LEGENDA:

-  INGOMBRO OPERE
-  SUPERFICIE ESPROPRIO
-  SUPERFICIE ASSERVIMENTO